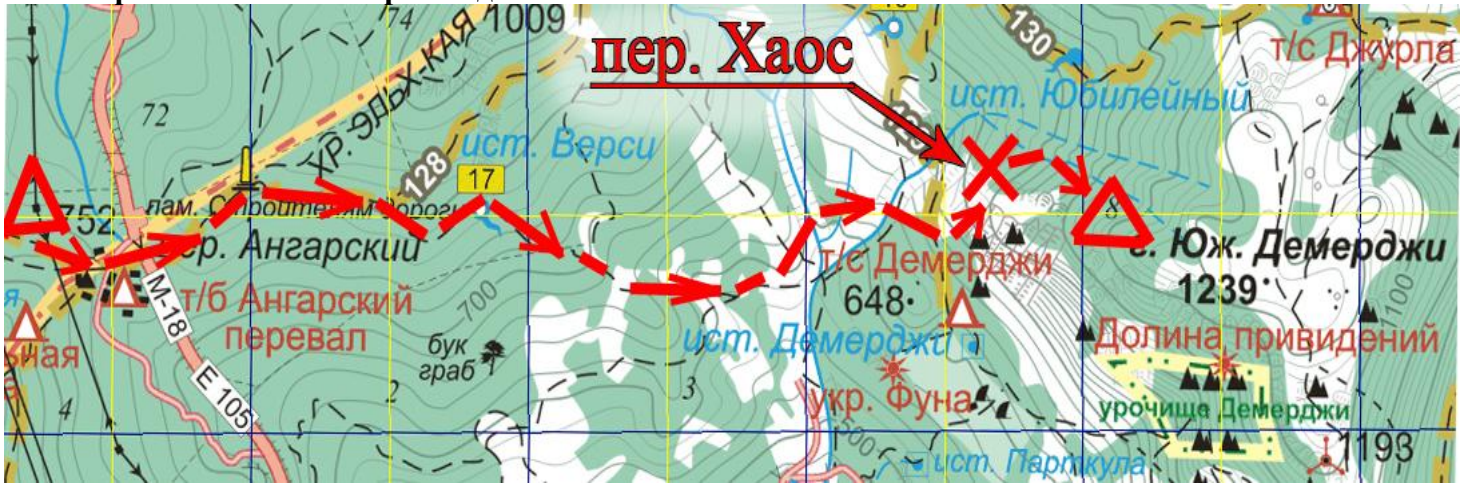


Паспорт ГЛП* кулуару Хаос (1А)

Район	Хребет, масив	Які ущелини з'єднує	Назва (рекомендована), при необхідності, що означає	Висота (м)	Координати (WGS-84)	Категорія складності		
						Сезон	Зима	Міжсезоння
Крим	Масив Димерджі	д.р. Демерджі – д.р. Джурла	Хаос	950	N44,757521 E34,394932	1А	1А*	1А

*ГЛП Гірська локальна перешкода



1. Загальний час проходження: 5 год. 30хв., (від р.Демерджі до місця ночівлі Пд. Демерджі)
2. Затрачено часу на підйом: 5 год 30хв., перепад висот +400 м.
3. Затрачено часу на спуск: 0 год 0хв., перепад висот 0 м.
4. Рухались з самостраховкою: 3 год. 30хв
5. Рухались з попереминою страховкою: =, з перильною страховкою: =
6. Організовано пунктів страховки: =

7. Характеристики ключової частини підйому та спуску по ділянкам:

Ділянка шляху (від - до)	Загальний час проходження (год:хв)	Довжина (м)	Крутизна (град.)	Перепад висоти (м)	Характер рельєфу	Характеристика руху з страховкою (год:хв)		Кількість організованих пунктів страховки
						Самостраховкою	Перильною	
Від підніжжя кулуару до сідловини	2 год. 10 хв	846м	20-35°	+250м	Осип різної величини, кам'яні брили. Подекуди вкритий снігом.	2 год 10хв	-	-
Від сідловини до місця ночівлі	55хв.	1008м	до 30°	+150м	Грунтовий і трав'яний схил подекуди вкритий снігом	55хв	-	-

8. При проходженні перевалу необхідне наступне спеціальне спорядження:

- групове: _____
(назва і кількість)

- індивідуальне: льодоруб – 1 шт., каска – 1 шт., страх. система в комплекті – 1 шт., карабіни 2 шт.
(назва і кількість)

9. Рекомендовані місця для ночівлі: пер.Ангарський, дж.Версі, т/с Демерджі, Пд.Демерджі, т/с Джурла

10. Перевал пройдено: 31 грудня 2013р.
(дата проходження перевалу)

11. Метеорологічні умови при проходженні перевалу: хмарно, потім піднялися вище туману, ясно, без опадів, безвітряно, приблизно +10

(хмарність, температура повітря, наявність і вид опадів, вітер швидкість та напрямок)

12. Необхідні додаткові умови до організації руху і страховки.

13. Потенційна небезпека та засоби безпеки.

Багато кам'яно-небезпечних ділянок. При проходженні визначальної частини, рух щільною групою з самостраховкою льодорубом, уникати знаходження учасників один над одним. Проходження ускладнюється за наявності опадів, обмерзання скал. Обов'язковий рух в касках та уникнення руху з розривом один під одним. При наявності великого снігового покриву і заледенілих каменів знадобиться перильна страховка. Обирати шлях руху відповідно до поточних умов.

14. Керівник походу Козлик Олександр Вікторович.

(прізвище, ім'я, по батькові)

15. Маршрутна книжка № 51-ГЕ/13 ЦМКК, МКК ЦМКК ФСТУ. 100-00-66666555

(назва, шифр МКК, що випустила групу)

Опис проходження перевалу

Вийшовши зранку бачили що туман знаходиться нижче нас, і сам перевал не в тумані (Фото1) Від місця ночівлі рухаємось по промаркованій стежці через Ангарський перевал, проходимо обеліск в тумані (Фото2). Далі рухаємось до д.ж Версі по ґрунтовій дорозі, орієнтуємось за GPS, видимість 100-150м. Пройшовши через зарослі шипшини вийшли до р.Демерджі, далі через підлісок та кущі вийшли до підніжжя хребта, одягнули системи касти, далі рухались з самостраховкою льодорубом (видимість 100-150м, туман), через 20хв руху вийшли на стежку що вела до глиняно- конгломератного кулуару, далі стежкою підійшли до перевального злету, починаємо підйом схил крутизною до 45°, (вийшли вище хмар і туману) рухаємось справа по ходу руху, обходимо великі кам'яні брили, в деяких місцях нескладні елементи лазання. (фото 7) Трохи вище зліва знаходиться характерний обрив «глиняного» кольору (фото 6), рух в його напрямі ускладнюється засипаним снігом камені, йдемо обережно слід в слід, постійно перевіряючи куди стивати ногу і глибину снігу, щоб випадково не потрапити в розщелину між каменями. Йдемо по ледь примітній кам'янистій стежці піднімаємось Пройшовши далі зліва видно ущелену (3-4м шириною) перевалу, підйом по схилу 35-40° добре видно стежку по якій треба йти, вкрита листями довжиною 25-30м. Виходимо на сідловину (фото 8) Знаходимо тур з запискою, лишаємо там свою. Далі починаємо підйом до вершини Пд.Демерджі. Рух по крутому залісеному схилу вздовж обриву, на виході з лісу йдемо по сніжнику. Вийшовши на верх побачили чубові пейзажі, стали на обід. В 200м від вершини, вирішили ставати на ночівлю, і гуватись до зустрічі Нового Року. Зустріли його в мальовничому місці з прекрасним краєвидом.




Фото 1 – Ранковий туман.



Фото 2 – Біля обеліску



Фото 3 – Загальний вид на кул. Хаос

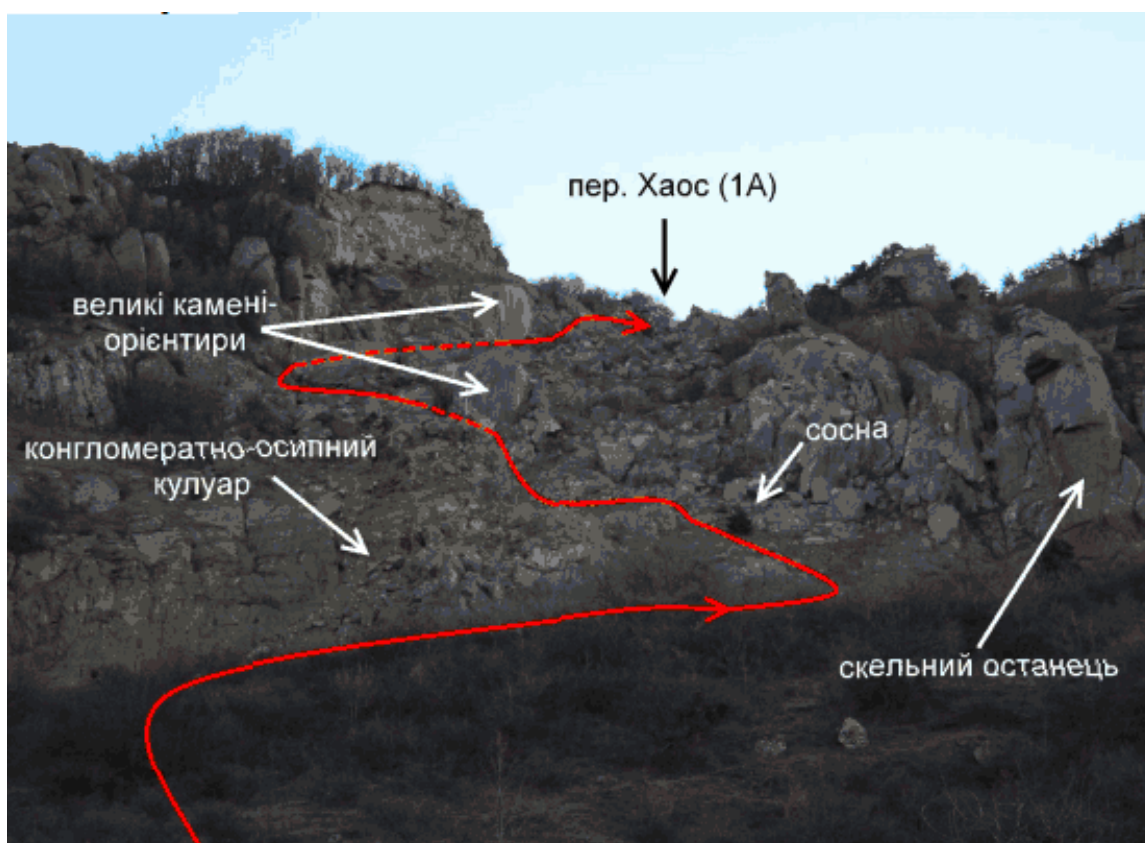


Фото 4 – Шлях підйому на кул. Хаос.



Фото 5-Рух до перевалу



Фото 6 – Схема руху



Фото 7 – Рух групи до сідловини



Фото 8 - Група на сідловині




Фото 9 – Вид с плато